



17. Olhão

A Ria Formosa é sem dúvida o destaque do percurso de Olhão. Com início no Jardim Pescador Olhanense encontra logo adiante os famosos mercados da fruta e do peixe. Seguindo para este, o percurso partilha o trilho com o trajeto da Ecovia do Litoral até à Fuseta. Aproveite para desfrutar das paisagens encantadoras da Ria Formosa e das ilhas. Seguindo depois para norte irá passar pelas aldeias de Moncarapacho, Quelfes e depois por Pechão, antes de regressar à costa onde se cruzará de novo com a Ria Formosa a oeste da cidade de Olhão.

 Olhão (Avenida 5 de Outubro)
Início e fim do percurso


 3h00 (média de 13,5 km/h)
Tempo de duração

 37.02378, -7.8434
Coordenadas GPS


 Olhão
Localização

 Fácil
Nível 1



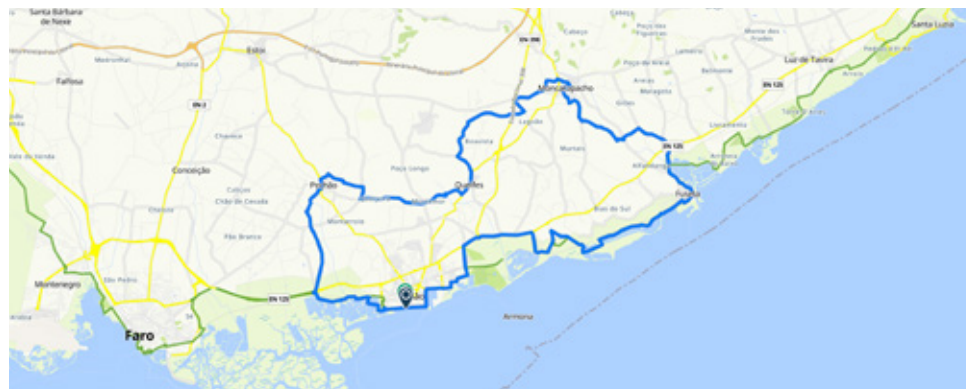
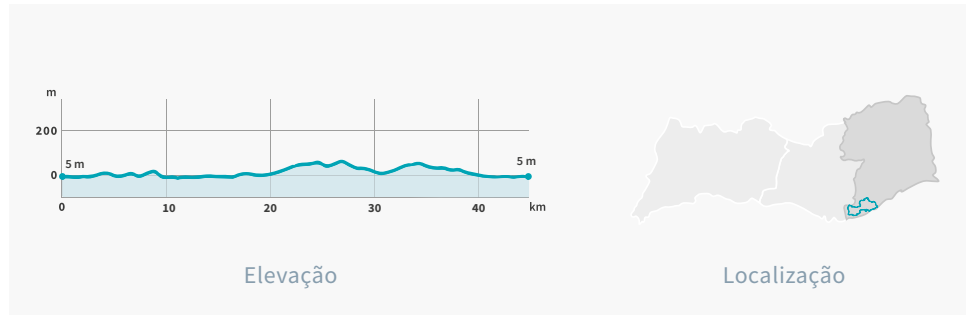
 40 km
Distância

 259 m
Subida

 261 m
Descida



+ Detalhes



18. Tavira

Com início na Praça da República, bem no centro da cidade de Tavira, este percurso partilha o trilho com a Ecovia do Litoral até à localidade de Cabanas de Tavira. Seguindo sempre junto à ria Formosa, vai cruzar-se com as tradicionais salinas e com a ribeira do Almagem que constituem pontos de grande beleza natural. Deixando Cabanas de Tavira, o percurso segue para norte para Santa Rita e Mata Nacional da Conceição. Atravessando a Mata irá descer até à Fonte Salgada e seguir para oeste, passando pela Ermida de Nossa Senhora da Saúde.

Cruzando o rio Gilão, bem próximo do Pego do Inferno, irá depois subir até à aldeia de Santo Estevão.

Descendo em direção à costa irá passar pelas vilas de Luz de Tavira e Santa Luzia, uma simpática aldeia piscatória, conhecida como a capital do Polvo, terminando o percurso em Tavira.

 **Tavira (Praça da República)**
Início e fim do percurso

 **3h45 (média de 12 km/h)**
Tempo de duração

 **37.1261, -7.64993**
Coordenadas GPS


 **Tavira**
Localização

 **Fácil**
Nível 1

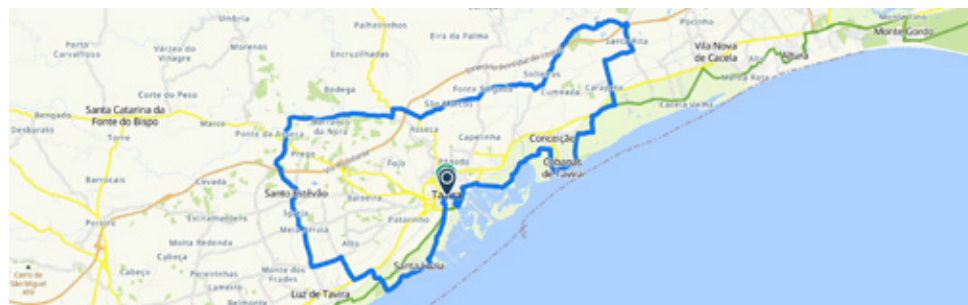
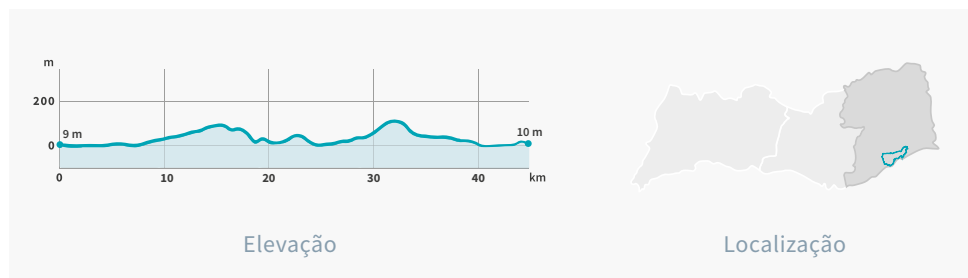
 **47 km**
Distância

 **381 m**
Subida

 **380 m**
Descida







+ Detalhes




19. Vila Real de Santo António

Maioritariamente plano, este percurso partilha o trajeto da rota EuroVelo 1 até à pitoresca aldeia de Cacula Velha, passando pelas localidades de Monte Gordo, Altura e Manta Rota. Em Cacula Velha aproveite para descobrir cada recanto desta pequena, mas encantadora aldeia. Quando a maré está baixa poderá mesmo atravessar a Ria a pé até à praia. Com maré cheia poderá chegar à costa em pequenas embarcações que encontram na praia da Fábrica. O regresso a Vila Real de Santo António é feito pelo interior do concelho passando pelas localidades rurais de Fonte Santa, Ribeira do Álamo e ainda pelo Sapal de Castro Marim.

-  Vila Real Santo António
Início e fim do percurso
-  3h30 (média de 12 km/h)
Tempo de duração
-  37.19695, -7.41402
Coordenadas GPS
-  Vila Real Santo António
Localização

-  Fácil
Nível 1
-  43 km
Distância
-  211 m
Subida
-  213 m
Descida



+ Detalhes

